



Site Natura 2000

« Rivière du Vannetin »



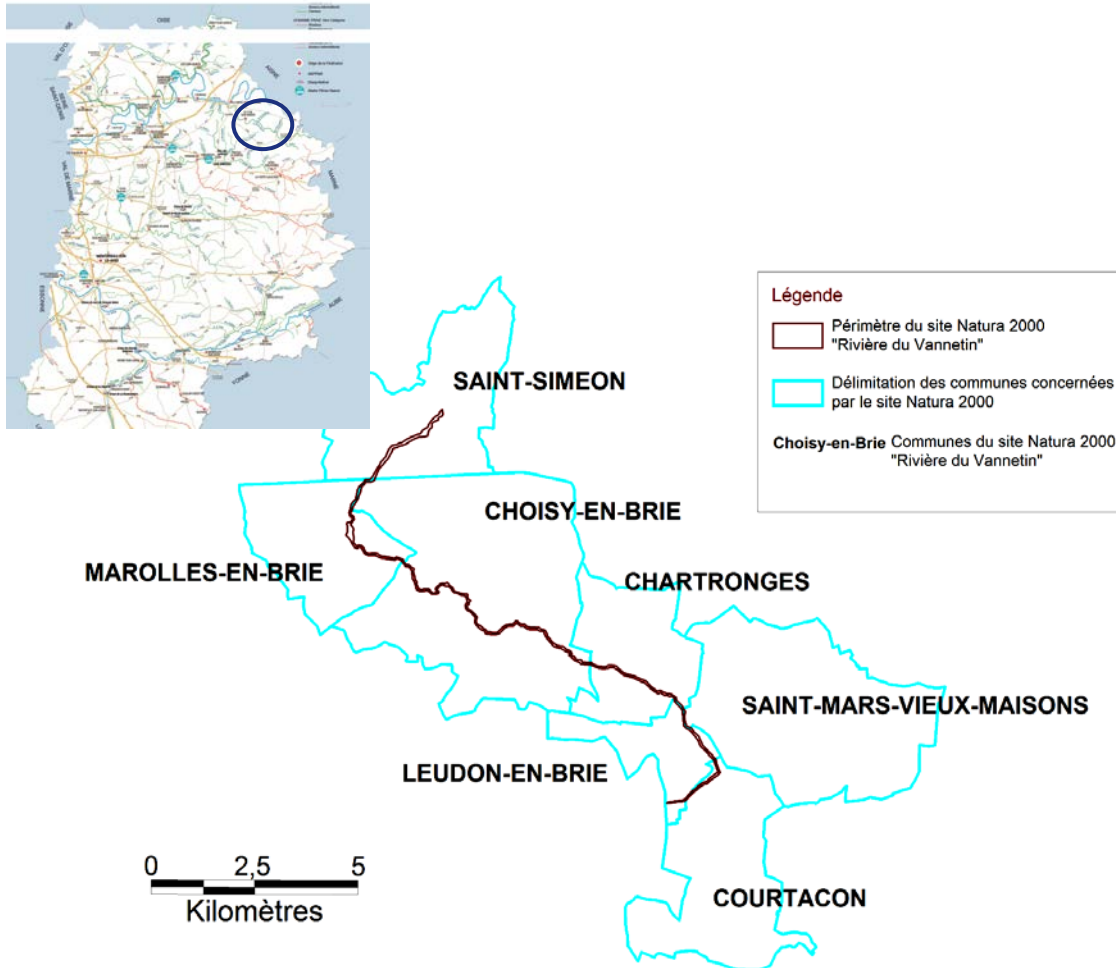
Comité de Pilotage
27 juin 2017



Site Natura 2000

« Rivière du Vannetin »

Carte d'identité



- ∞ Affluent du Grand Morin
- ∞ Linéaire : 19 km
- ∞ 7 communes
- ∞ Site désigné en 2009
- ∞ Zone Spéciale de Conservation (Directive « Habitats, faune, flore ») depuis 2014
- ∞ Animation depuis février 2014

Site Natura 2000

« Rivière du Vannetin »

Espèces d'intérêt
communautaire



La Lamproie de planer



La Mulette épaisse



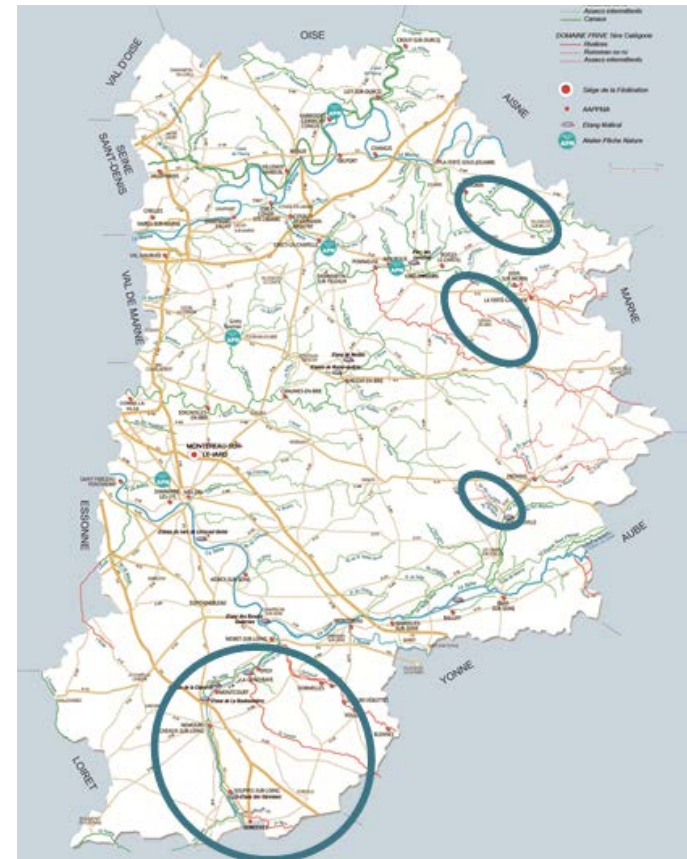
Le Chabot

Site Natura 2000

« Rivière du Vannetin »

L'animation du site

- ∞ Une politique portée par des acteurs locaux
 - ⇒ **Communauté de communes Des 2 Morin** désignée par les élus du comité de pilotage pour assurer l'animation du site Natura 2000
- ∞ **A mandaté** la Fédération de Seine-et-Marne pour la Pêche et la Protection du Milieu Aquatique pour assurer l'animation du site
- ∞ **Animateur** de 4 sites Natura 2000 :
 - Les Rivières du Loing et du Lunain
 - Le Petit Morin de Verdelot à Saint-Cyr-sur-Morin,
 - La Rivière du Dragon
 - La Rivière du Vannetin



Site Natura 2000

« Rivière du Vannetin »

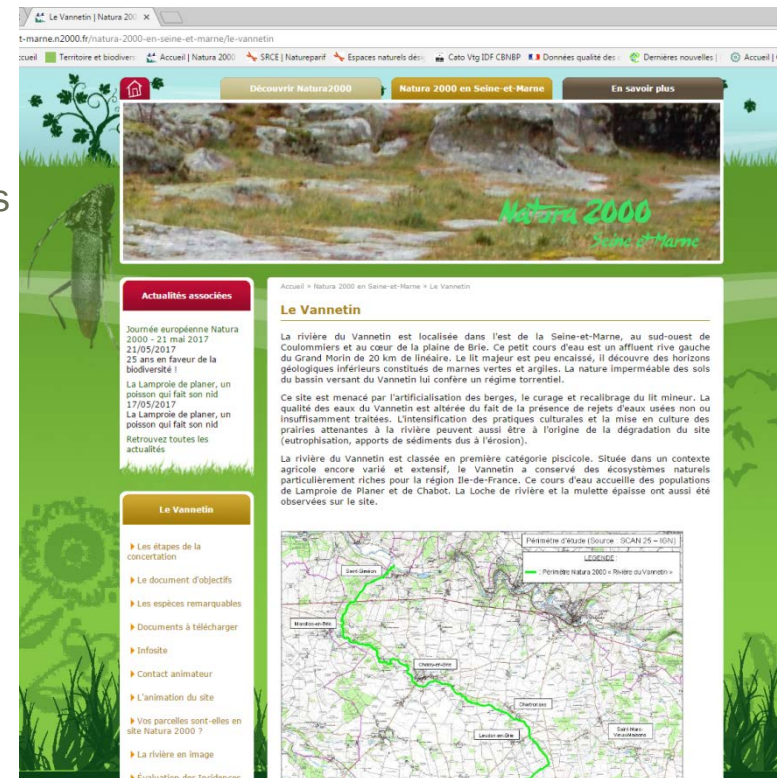
Missions de la structure animatrice

1. Information, communication et sensibilisation sur le site Natura 2000
2. Suivi des Evaluations d'Incidence Natura 2000
3. Réalisation des suivis écologiques
4. Veille à la cohérence des politiques publiques
5. Contractualisation, Gestion de l'habitat et des espèces
6. Gestion administrative, financière et animation de la gouvernance du site



Communication / Information en 2016

- ∞ Création / mise à jour d'outils de communication, media
 - Mises à jour régulière du Site Internet : <http://seine-et-marne.n2000.fr/natura-2000-en-seine-et-marne/le-vannetin>
 - Les informations essentielles sur les habitats naturels et les espèces du site Natura 2000
 - Les documents officiels (Documents d'Objectifs, Charte Natura 2000, Contrats Natura 2000, Mesures Agro-Environnementales, Comptes-rendus de Comité de pilotage, Suivis scientifiques, etc...)
 - Les actualités du site
- ∞ Exposition itinérante :
 - Fête des jardins, le 21 mai 2016
- ∞ Rédaction bulletin Infosite :
 - Les erreurs à éviter et les conseils de bonnes pratiques de gestion des berges.
 - Modalités financière et technique de la mise en place d'abreuvoirs



Communication / Information en 2016

Manifestations

- À Chartronges, le 21 mai 2016
- Thème : Petit ru deviendra grand

Animations

- 1 journée d'animation auprès des scolaires :
 - à Chartronges, classe de CM1, 26 élèves, le 10 mai 2016

Sensibilisation et conseils aux Elus, Riverains et Usagers du site

Contacts réguliers avec les partenaires : Syndicats rivières, AESN, CD77, AFB,...



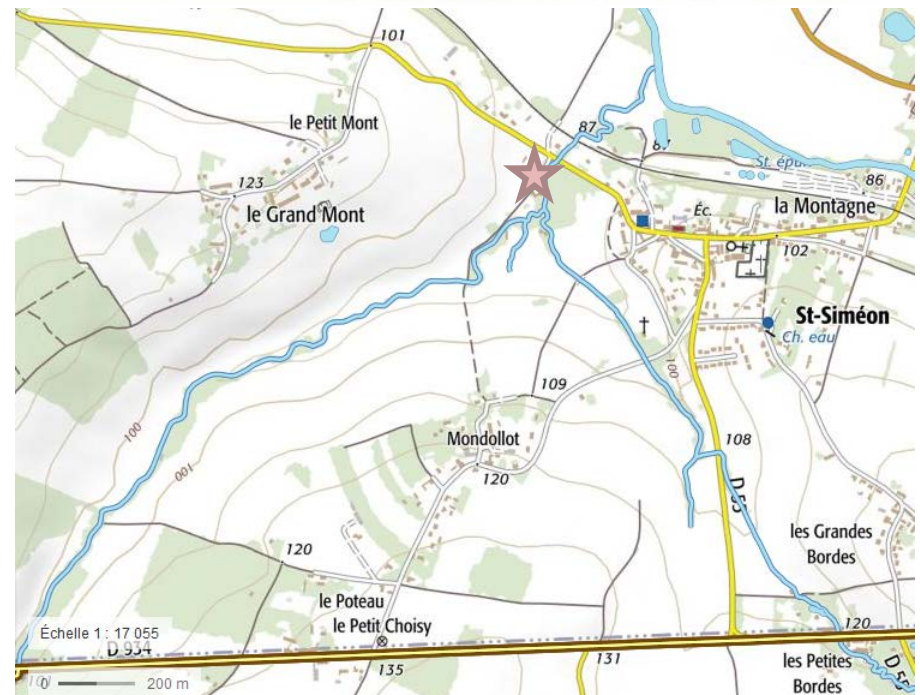
Suivi écologique 2016

- ∞ Suivi des espèces piscicoles par pêche électrique
- ∞ Suivi de la reproduction des Lamproies de planer


Suivis écologiques en 2016

Reproduction Lamproie de planer

- ∞ 1 station de suivi au moulin de Mizande
 - ∞ Suivi réalisé du 8 avril au 9 mai 2016
 - ∞ Deux passages par semaine
 - ∞ Un nid actif avec une dizaine d'individus en train de se reproduire
- ⇒ **Reproduction avérée en 2016**



- ∞ Objectif : Suivi de l'évolution des espèces piscicoles d'intérêt communautaire sur le site Natura 2000
- ∞ Pêche électrique
- ∞ Réseau de 4 stations
- ∞ Rotation sur 2 ans
- ∞ En septembre 2016 :
 - Station 2 – Bois des Fourneaux à Marolles-en-Brie
 - Station 4 – amont Moulin de Mizande à Saint-Siméon



∞ Depuis 2010 :

- Richesse spécifiques globale => 12 espèces
 - Peuplement observé assez proche du peuplement théorique pour ce type de rivière mais effectifs faibles de certaines espèces (Truite, Lamproie, Loche franche, Vairon)
 - Aucune espèce exotique envahissante n'a été inventoriée
- ⇒ **Manque d'habitats favorables au développement de ces espèces**

ESPECES
Anguille
Brochet
Chabot
Chevaine
Epinoche
Epinochette
Gardon
Loche franche
Lamproie de planer
Truite de rivière
Vairon
Vandoise

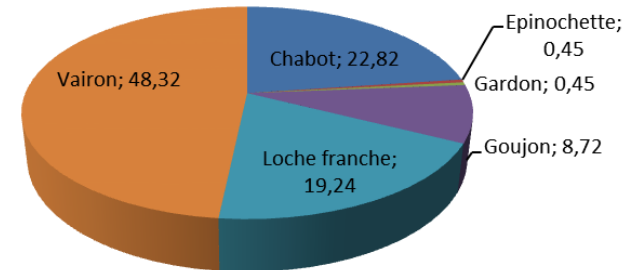
☞ Lamproie de planer :

- Pas de Lamproies capturées sur les deux stations
- Malgré tout : observation de reproduction à Mizande

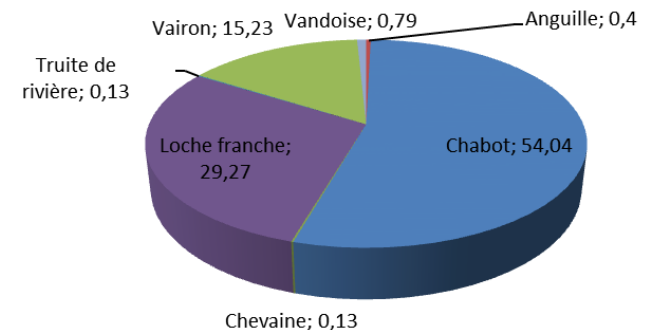
☞ Chabot :

- Population se porte bien sur les deux stations
- Sur-représentation par manque de prédateurs (Ex: Truite)

V2-Fourneaux
% de l'effectif



V4_Mizande
% de l'effectif



Évaluation des incidences des projets en 2016

- ∞ Veille territoriale sur les projets soumis à EIN
- ∞ Accompagnement sur des projets d'aménagements **en amont pour éviter ou réduire tout impact** sur les espèces
- ∞ Evaluation d'incidence en 2016 :
 - Information sur le contenu attendu d'une évaluation d'incidence
 - Accompagnement lors de l'élaboration
 - Avis rendus
- ∞ Dossiers
 - Elaboration du PLU de Choisy-en-Brie
 - Projet éolien sur la commune de Choisy-en-Brie

- ∞ Contacter l'animatrice en cas d'entretien ou de travaux dès le début du projet
- ⇒ **Conseils pour la préservation des espèces compatibles avec la réalisation du projet**

Veille à la cohérence des politiques publiques en 2016

- ∞ Projet de reméandrage du Vannetin sur sa partie amont évoqué pour résoudre les problèmes d'écoulements identifiés => contacts avec les différents partenaires dont le Syndicat du Haut Morin / Commune de Leudon-en-Brie
- ∞ Participation au Forum des Gestionnaires
 - Rencontre des acteurs de la biodiversité
 - Echange d'expériences, de connaissances
 - Thème « Génie écologique et Trame verte et bleue » => préservation et la remise en état des continuités écologiques

Contractualisation

Gestion de l'habitat et des espèces en 2016

- ∞ Actualisation de la base de données propriétaires => tout au long de l'année en fonction des contacts pris par l'animatrice
- ∞ Animation des contrats Natura 2000 => pas d'émergence
- ∞ Animation de la charte Natura 2000 => pas d'émergence
- ∞ Animation des MAEC
 - Territoire du PAEC (Projet Agro-Environnemental et Climatique) Brie Est pour une durée de 3 ans (2016-2018) porté par le Chambre d'agriculture de Seine et Marne
 - pas d'émergence

Gestion administrative, financière et animation de la gouvernance du site en 2016

- ✎ Rédaction :
 - bilans annuels d'activités
 - bilans annuels scientifiques
- ✎ Organisation des comités de pilotage
- ✎ Echange régulier avec les services de l'Etat



**Bilan annuel 2015 de l'animation du
DOCOB du site Natura 2000
FR1102007 « Rivière du Vannetin »**

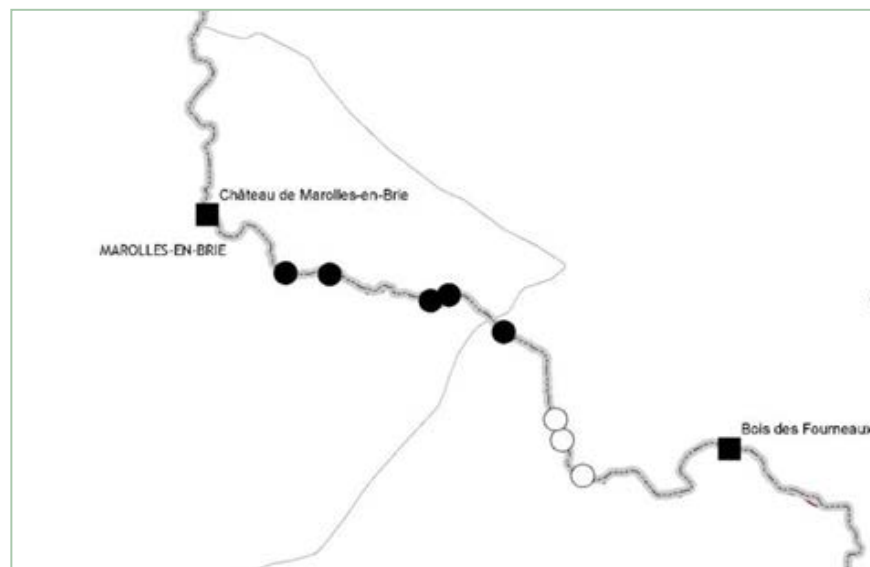


Mars 2016
Fédération de Seine-et-Marne pour la Pêche et la
Protection du Milieu Aquatique



Perspective 2017

- ∞ Information / Communication
 - Animations scolaires
 - Actualisation du site Internet et des documents de présentation du Site Natura 2000
- ∞ Suivis écologiques
 - Suivis piscicoles par pêche électrique
 - Prévu le 14 septembre 2017
 - Lavoir de Chartronges
 - Le Poteau à St Siméon
 - Suivi de la population de Mulette épaisse
 - Suivi de la reproduction des Lamproies
- ∞ Contractualisation
 - Poursuite des prises de contacts avec les riverains
- ∞ Suivi des évaluations d'incidences
 - Accompagnement des porteurs de projets en amont
 - Suivi des dossiers d'Evaluation des Incidences Natura 2000
- ∞ Suivi administratif
 - Organisation de comité de pilotage
 - Rédaction des rapports de suivis écologiques et du bilan d'activité
- ∞ Veille à la cohérence des politiques publiques
 - Poursuite des échanges sur le projet de reméandrage amont
 - Restauration des continuités :
 - Station de Mulette épaisse « localisée » => prise de contact avec les propriétaires des obstacles en amont/aval de la station.





Merci de votre attention



Site Natura 2000 « Rivière du Vannetin »

Véronique BORGNE

Chargée d'études Natura 2000

Fédération de Seine-et-Marne pour la
Pêche et la Protection du Milieu Aquatique

22 rue des Joncs, Hameau d'Aubigny,
77950 Montereau-sur-le-Jard

Tél : 01 64 39 03 08

Fax : 01 64 10 34 85

Mail : natura2000@federationpeche77.fr

